

**Чемпионат Приволжского федерального округа по альпинизму
Высотно-технический класс**

Отчет

о восхождении на вершину Миссес (4425м)

по Восточной стене

(маршрут Гарфа Б.А. 5А к.с.) команды Тольятти

с 30.07.20 по 30.07.20

2020 год

1. Общая информация

Руководитель: Климов Сергей Александрович, 2 разряд

Участники: Лавров Владимир Владимирович, 2 разряд

Тренер: Уваров Александр Валерьевич, КМС

Организации: СРОО «ФАСО» (Самара)

2. Характеристика объекта восхождения

Регион: 2.12. Малый Кавказ, а/л «Безенги», ущелье Мижирги,

Наименование вершины: Миссес, 4425 м

3. Характеристика маршрута

Название маршрута: по Восточной стене, маршрут Гарф Б.А. 1958г.

Категория сложности: 5А

Характер маршрута: комбинированный

Протяженность маршрута: 1680м

Перепад высот маршрута: 1000м

Протяженность участков: V кат. сложности- 120 м, IV кат, сложности- 140 м

Средняя крутизна маршрута: 43 градуса, стенная часть 60-65 градуса

Использовано точек страховки на маршруте:

всего: 46

в том числе:

якорных крючьев: 3шт.

ледобуров, подъём/ спуск: 5 / 7

Закладки / френды: 10 шт. / 28 шт.

Спуск с вершины по маршруту 4Б в ущелье Мижирги.

4. Характеристика действий команды

Ходовых часов команды: 9 часов на подъем до вершины, 8 часов спуск.

Выход из лагеря Безенги (подход под начало маршрута на ночёвки №1):
28.07.2020 в 11:00 пришли 28.07.2020 в 15:00

29.07.2020 из-за дождя не вышли на маршрут, остались на ночёвках №1

Выход на маршрут: 30.07.2020 03:00

Выход на вершину: 30.07.2020 12:00

Судейские ночёвки №2 30.07.2020 20:00

Возвращение в лагерь: 31.07.2020 12:00

5. Ответственный за отчет

Лавров В.В. – Lvv3001@yandex.ru



Общий вид – схема маршрута

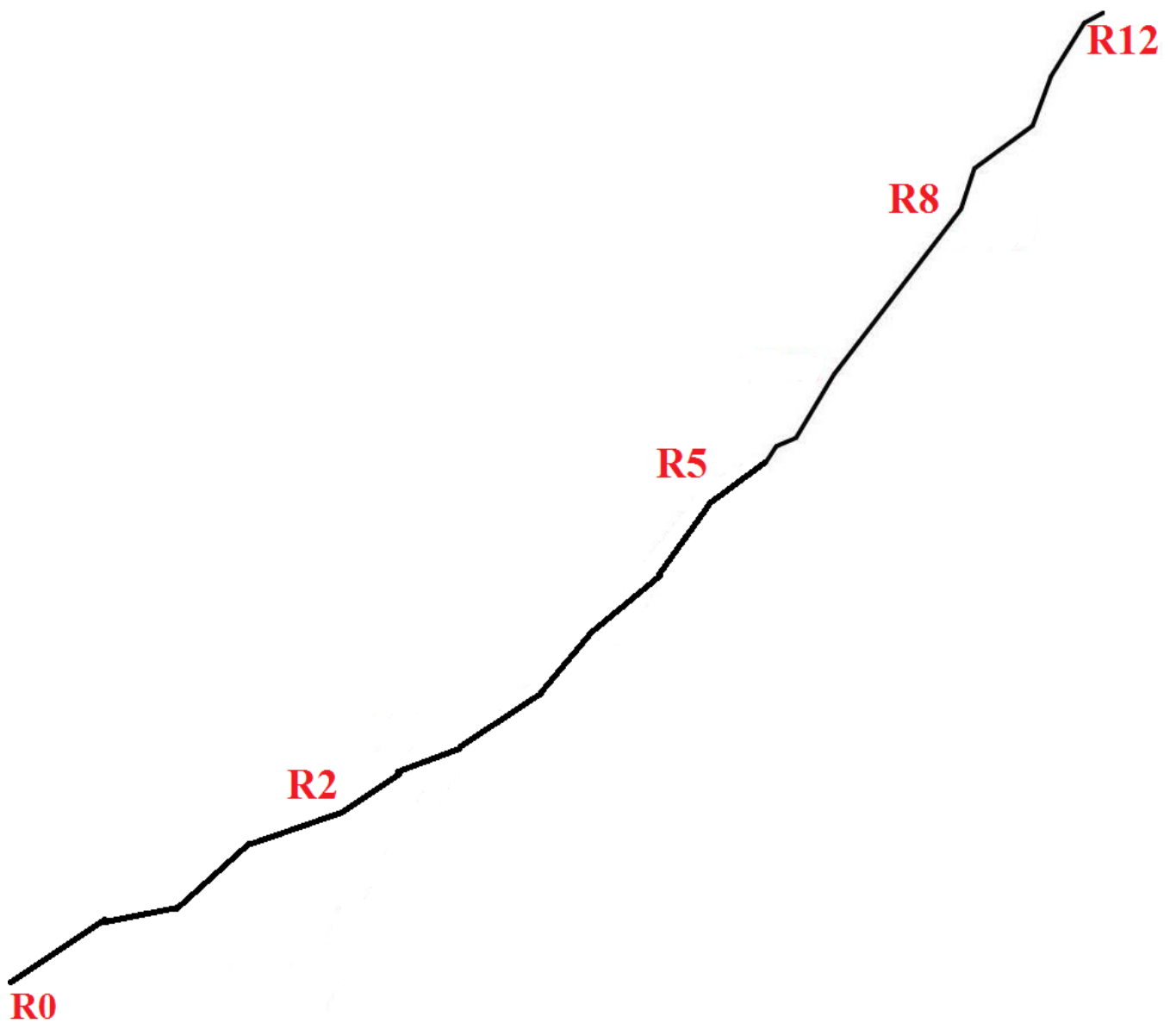




Фото-схема нижней части маршрута R0-R5



Фото-схема верхней части маршрута R5-R12

Схема профиля маршрута:

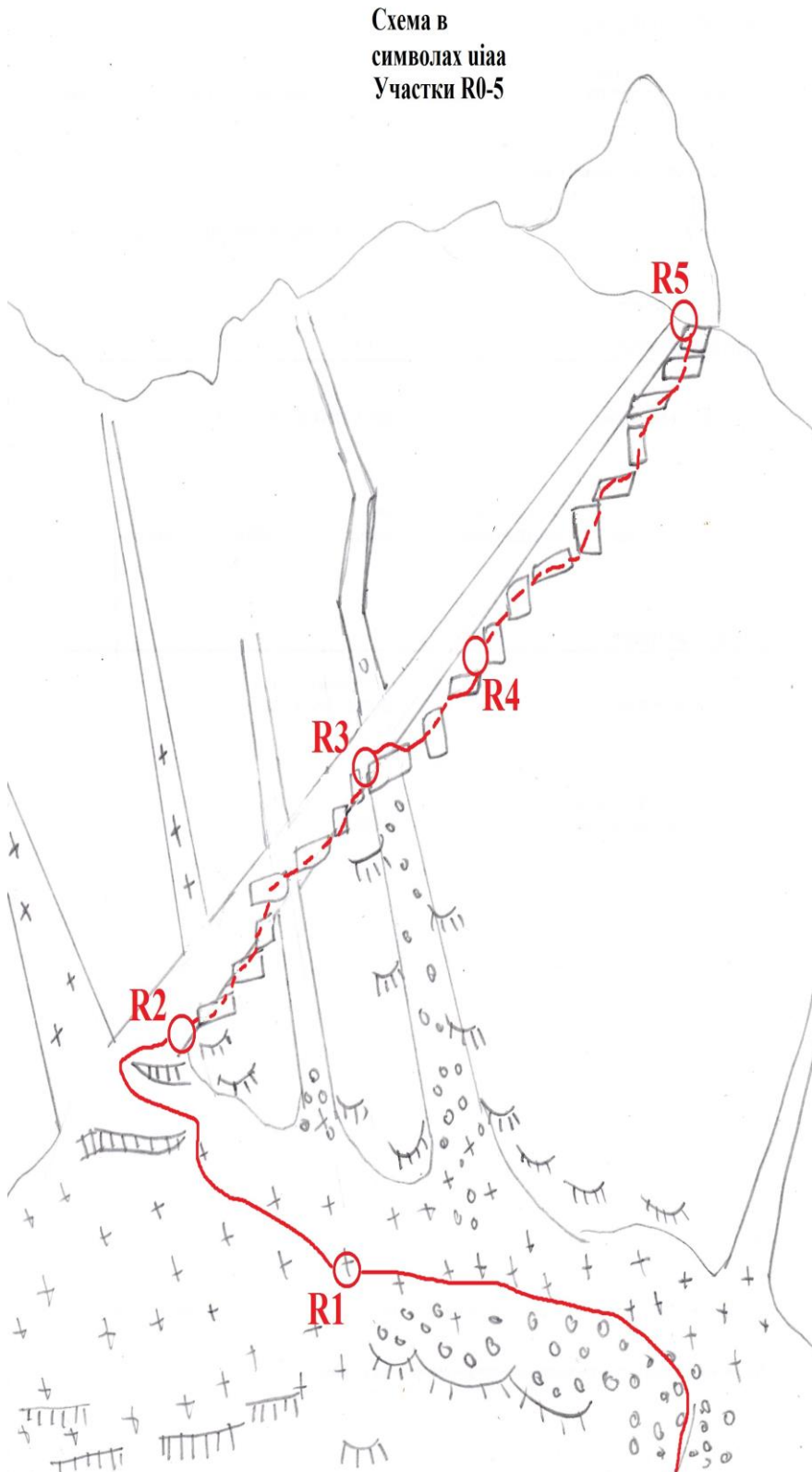
R0-2 подход к кулуару

R2-5 вдоль кулуара

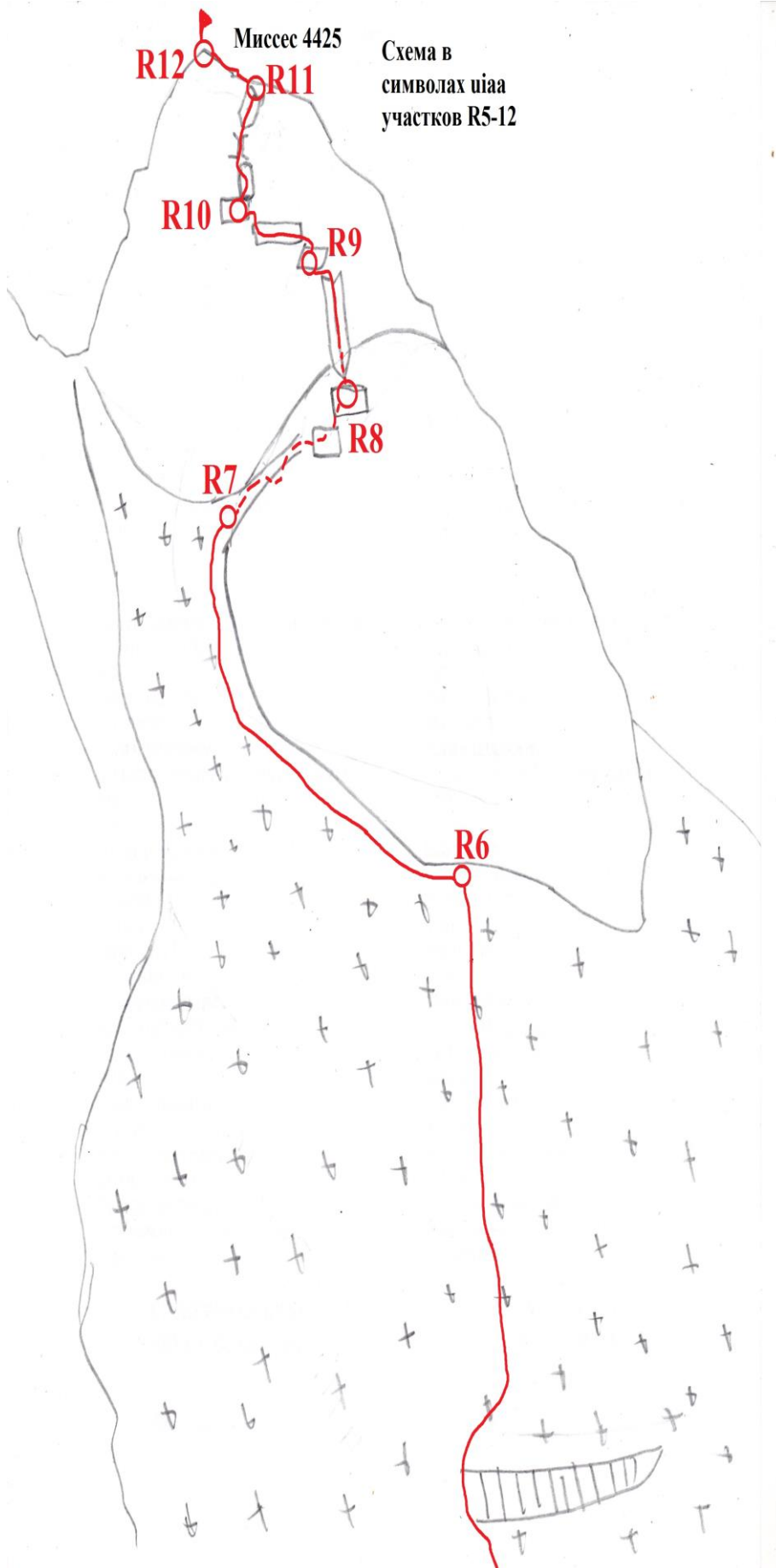
**R5-8 плечо до
вершинной башни**

R8-12 вершинная башня

Схема маршрута в символах УЕАА:



| Участок | Протяжённость | Категория сложности | Закладки/френды | Якорные крючья/ ледовые буры |
|---------|---------------|-------------------------|-----------------|------------------------------|
| R4-5 | 400 | 300III, 70IV, 30V | 2/7 | 1/0 |
| R3-4 | 100 | III | 1/1 | 0/0 |
| R2-3 | 150 | II-III | 1/1 | 1/0 |
| R1-2 | 100 | II-III | 0/0 | 0/0 |
| R0-1 | 380 | I-III | 0/0 | 0/0 |



| | | | | |
|--------|-----|-----------------------|-----|-----|
| R11-12 | 80 | 60 IV, 20 II | 0/3 | 0/0 |
| R10-11 | 50 | V | 2/7 | 1/0 |
| R9-10 | 60 | III | 0/1 | 0/0 |
| R8-9 | 50 | 40 V, 10 IV | 3/6 | 0/0 |
| R7-8 | 40 | III | 1/2 | 0/0 |
| R6-7 | 100 | III | 0/2 | 0/2 |
| R5-6 | 170 | 1- III | 0/0 | 0/3 |

Описание маршрута по участкам:

R0-1

От ночёвок №1 на морене двигаться по снежно-ледовому склону на плато и далее по плато подойти к второму выносу из кулуара В. стены Миссес. 380м I-II

R1-2

Далее подойти к правому выносу (выносы соединения двух кулуаров образуют букву **М**). Вверх по льду, берг проходиться по снежному мосту войти в кулуар. 100 м II-III

R2-3

Двигаясь по кулуару перебегать пересекающие его небольшие кулуары. 150м II-III

R3-4

Перебежать опасный кулуар (с него больше всего летит камней во время дождя и после) с заглаженными скалами (типа –бараньи лбы) двигаться по правой части кулуара. 100м III

R4-5

Далее двигаться по полкам с правой стороны кулуара выйти на плечо Миссес. 400м; 300м III, 70м IV, 30м V. Здесь удобное место для ночёвки. Далее совпадает с маршрутом 4Б.

R5-6

Сначала по плечу, а потом вверх по ледово-снежному склону в направлении башни Миссес подойти к стене большого скального острова. 170м I-III

R6-7

Обходя большой скальный остров слева, подойти под стены вершинной башни Миссес, 100м III

R7-8

Затем вправо на верхнюю часть скального острова, затем влево по снежнику, подойти под стенку с трещинами, переходящую во внутренний угол, здесь станция. 40м III. Здесь при может уместиться небольшая палатка.

R8-9

По внутреннему углу вверх, в его верхней части забирать левее. Через стенку выйти за перегиб рельефа влево на наклонную полку. По полке 10 метров вверх, здесь станция. 40м V, 10м IV

R9-10

Подойти под монолитную стену вершинной башни и по полке уходить влево до основания внутреннего угла-камина, здесь станция. 60м III

R10-11

По камину вверх, осторожно — живые камни. Далее стенка, еще один внутренний угол, выйти на предвершинный гребень, станция на отколе. 50м V

R11-12 По системе полок и стенок гребня двигаться к вершине, много живых камней.

Перед вершиной 20 метров простого снежного гребня. 60м IV, 20м II

Спуск по пути подъёма до плеча и далее по маршруту 4Б в цирк ледника Миссес-Брно.

Тактические действия команды:

Участники восхождения приехали в район Безенги 5 июля 2020г. Скальные и ледовые занятия и восхождения были совершены в рамках сборов Федерации альпинизма Самарской области двумя отделениями: Климов С.А - 2Б, 3Б, 4А и 5А; Лавров В.В. – 2Б, 3А, 3Б, 3А и 4А к.с., таким образом участники были акклиматизированы и расхожены. После сборов (сборы закончились 24.07.2020) 27.07.2020 команда выпускалась от лагеря Безенги.

28 июля команда вышла на подход под В. стену Миссес, на морене, правее горловины кулуара между правым и левым контрфорсами В. стены, есть две подготовленные площадки под палатку на 3-4 человек, на место ночевки пришли в 15:00. Рядом снег, есть вода. Ночью пошел дождь, поэтому, когда встали 29 июля мы не вышли на маршрут, перенеся выход на сеансе связи на 30 июля. Ближе к обеду дождь закончился, и мы использовали это для осмотра окрестностей и линии маршрута. Ближе к ночи опять пошёл дождь.

В 3 часа 30 июля собрав бивак мы вышли от места ночёвок №1, хотя дождя не было, но туман нам осложнил начало маршрута, видимость была на метров до 30-40 пока не зашли в кулуар (до R2). В него решили заходить по льду так как из скальных кулуаров периодически сыпало. В кулуаре видимость стала лучше (до 60-80).

На протяжении всего маршрута лидировал Климов, всё проходило свободным лазаньем (без использования ИТО, без предварительной обработки). До кулуара и по кулуару шли одновременно связавшись. Пройдя метров 100 после R4, мы вышли из тумана на солнышко. Которое нас радовало на протяжении оставшейся части маршрута, лишь на подходе к вершине на гребне (R11-12) и в начале спуска (до R9) нас накрывало периодически туманом.

На участке R2-5 встречались места обледенелых скал. В 8:25 вышли на плечо. Оставив на плече бивак и часть вещей в 8:30 выдвинулись в сторону башни и в 9:00 на связи была на R7. К 12:00 на вершине и после связи начали спуск.

В 15:00 забрав бивак и оставленные вещи начали спуск по северному гребню Миссес, по его правой части (по ходу движения). К 18 часам спустились в цирк Миссес и к 20:00 спустились на судейские ночевки. Остановились на ночёвку.

31 июля к 12:00 спустилась в а/л «Безенги».

P.S. На всём маршруте не было оставлено своего железа, как и впрочем и мусора ...


Фотографии с маршрута:



Подход на ночёвки №1 под В. стену Миссес




Ночёвки №1



Начало маршрута



Участок R2



Участок R3 (опасное место – кулуар простреливается после дождя)






Участок R4-R5 (на этом участке мы выбрались из тумана –теперь и нам улыбнулось солнце)



Вид с плеча R5



Участок R8-9 с R8



Участок R9-10 с R10



Вид на участок R10-11 с R10



Участок R11



Выход к вершине с гребня участок R11-12



Фото на вершине



Первый Дюльфер с вершинной башни



Спуск. Цирк Миссес...



Дюльфер с языка ледника Миссес



Судейские ночёвки №2, утро...