

**Чемпионата Приволжского федерального округа по альпинизму**

**Высотно-технический класс**

## **Отчет о восхождении**

**На в. Джайлык 4424 м.**

**1-му Ю баст. 3 ребра**

**по маршруту Французова**

**Команда ФАНО**

**Нижний Новгород  
2019 г**

## Паспорт Восхождения

1. Центральный Кавказ, северный отрог Главного Кавказского хребта, отходящий от в. Местия-тау, узел Джайлык между перевалами Донкина и Киллар, номер раздела по классификационной таблице 2.4.1.

2. Вершина Джайлык 4424 м. по 1-му Ю баст. 3 ребра (маршрут Французова 1970 г.)

3. Категория сложности: 5Б к.с.

4. Характер маршрута: скальный.

5. Перепад маршрута: 670 м.

Протяжённость маршрута: 905 м.

Протяжённость участков V- VI кат.сл.- 210 м

Средняя крутизна:

стенной части маршрута - 79°

всего маршрута – 58°

6. Крючьев на маршруте оставлено не было.

Использовано на маршруте: закладных элементов: 60/2

крючьев: 7/1

шлямбуров: 2/6

7. Ходовых часов команды: на маршрут 8ч. 40мин.

на спуск 3ч. 10мин.

Маршрут пройден за один день, без предварительной обработки.

8. Руководитель: Рындык Александр Павлович (1 с.р.)

Участники: Королёва Ева (1 с.р.),

Шурыгин Сергей (1 с.р.).

9. Тренер: Никонов Александр Евгеньевич (1 с.р.).

10.

Выход на маршрут: 04:45, 4.08.2019г.

На вершине: 13:40, 4.08.2019г.

Возвращение на ночёвки – 16:50, 4.08.2019г.

11. Организация: ФАНО г. Нижний Новгород

12. Ответственный за отчет: Рындык Александр Павлович:

[ryndyk2012@yandex.ru](mailto:ryndyk2012@yandex.ru) тел. 89519159159



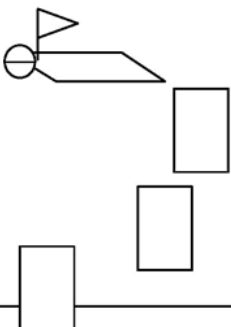
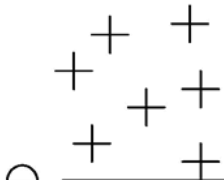
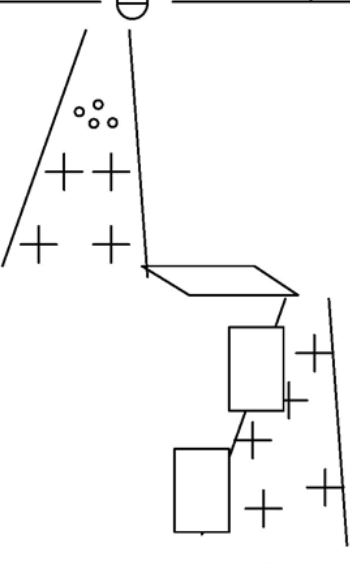
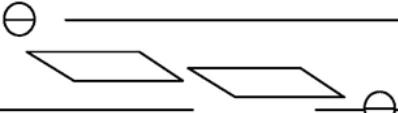
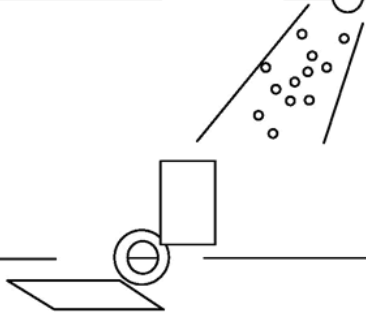
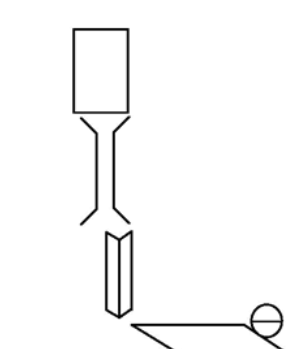
Общее фото вершины





Стенная часть по участкам



Закл.	Крюч.	Ледобур	Схема в символах UIAA	№ участка	Прот., м	Крут., град	Кат. сл.
4	-	-		13	250	40	II-III
-	-	3		12	50	40	III
8	2	-		11	200	50	III
6	-	-		10	50	40	III-IV
12	-	-		9	150	50	III-IV
12	-	-		8	50	70	IV-V

Закл.	Крюч.	Шлямб.	Схема в символах UIAA	№ участка	Прот., м	Круг., град	Кат. сл.
7	3/2	1/5		7	20	90-100	V-VI
6	2	-		6	20	80	V-VI
11	-	-		5	30	80	V-VI
8	-	-		4	25	80	IV
10	1	-		3	30	80	V
8/3	1	1/1		2	30	70-90	IV-V
10	1	-		1	30	80	V
-	-	-		0	70	45	II-
102/3	10/2	2/6					

## Описание маршрута по участкам

R0-R1: Снежно-ледовый кулуар с большим камнем-пробкой в верхней части

R1-R2: Траверс вверх-лево лазаньем по трудной стенке

R2-R3: Короткая стенка. Есть шлямбур. Нависание проходится на ИТО по щели. Далее внутренний угол выводит на полку.

R3-R4: Спуск влево на 2 м и по внутреннему углу и стенке выход на широкую полку. Возможна ночёвка.

R4-R5: По щели 4м выход на крутую плиту под стенку. По ней выход на правую сторону большого внутреннего угла.

R5-R6: 20м вправо-вверх по расщелине лазаньем. После небольшого нависания выход влево на удобную полку.

R6-R7: 20м по крутой стенке внутреннего угла вверх. Промежуточная станция, чтобы собрать железо.

R7-R8: 15м по крутой стенке под нависающий 2м карниз в щель. Карниз проходится на ИТО. Есть старые шлямбура. Выходим на наклонную полку.

R8-R9: По наклонной полке 10м влево. Далее 10м по мокрому внутреннему углу до узкого камина (внутри есть лёд). 10м лазаньем по камину, далее 10м по стенке, лазание средней трудности. По простым скалам выйти на широкую площадку. Здесь ночевка, есть снег, вода.

R9-R10: По ледовому кулуару выйти на плиты, далее в осыпной кулуар справа от жандарма.

R10-R11: Огибая жандарм справа по полкам и разрушенным скалам траверсом выйти на перемышку в гребне.

R11-R12: С перемышки траверс 200 м вверх-влево по крутым скалам, ребрам, чередующимся с ледово-снежными участками левой стороны Южного гребня выйти в верхнюю часть большого кулуара.

R12-R13: Затем по крутому ледово-снежному гребню подняться на площадку перемышки Южного гребня под вершинный взлет.

R13-R14: Вверх-вправо 70м до выхода на систему скальных полок с прижиманием, опоясывающих вершинную башню слева –направо в виде серпантина. По полкам, затем по наклонным плитам выход на вершину.

## Тактические действия команды

3.08.2019

10-00 Команда в составе Рындык А., Королёва Е., Шурыгин С. вышла из АУСБ «УллуТау» и через 6ч. разбили базовый лагерь на скальных островах ледника Зап. Юном в 400 метрах от начала маршрута.

4.08.2019

4-45 В виду неустойчивой погоды и сильного ветра берём лёгкий бивуак в виде штурмовой палатки и спальника для подстраховки на маршрут

5-00 Начинаем работу на участке R1, лидером работает Королёва Е. во время прохождения бастиона несколько раз используется ИТО как на своих точках, так и на местных шлямбурных крючьях

11-00 Пройдя бастион команда в полном составе собирается на удобной полке в конце участка R9 и убрав в рюкзаки лишнее снаряжение и верёвки перевязывается для одновременного движения по простым скалам

13-40 Вершина Джайлык. Фото №3 Ввиду угрозы ухудшения погоды, команда быстро меняет записку в контрольном туре вершины и начинает спуск по маршруту 5Б Ласкавого.

16-40 Спускаемся на ледник

16-50 Возвращаемся в палатку на ночёвках.

Через 30 минут после возвращения погодное окно закрылось и выпал снег.

При прохождении стены бастиона (участок R1-R9) в виду его монолитности и малого риска падения камней команда двигалась по Красноярские техники одновременного движения, что позволило быстро пройти стенную часть маршрута и вернуться с горы до начала непогоды, срывов и травм во время прохождения не было.



## График прохождения маршрута. Погодные условия

Участок	Время	Время прохождения	Погодные условия	Комментарии
3.08				
Подход АУСБ «УллуТау»	10:00 – 15:30	5ч. 30мин.	Переменная облачность. Сильный ветер.	
4.08				
R1 – R5	5.00 – 7.45	2ч. 45мин.	Переменная облачность. Сильный ветер.	
R5 – R9	7.45 – 11.00	3ч. 15мин.		
R9 – R14	11.00 – 13.40	2ч. 40мин.		
Спуск	13.40 – 16.50	3ч. 10мин.		



Фото1. Работа лидера на участке R5-R6





Фото 2. Лидер на участке R8-R9





Фото 3. Команда на вершине Джайлык.